

GEMEINDE BOBENHEIM-ROXHEIM






1. BERICHTIGUNG DES FLÄCHENNUTZUNGS- PLANES II "BOBENHEIM - ÖSTLICH FRANKENTHALER STRASSE"





LEGENDE

Bestand Planung

Art der baulichen Nutzung

-  Wohnbauflächen
-   Gemischte Bauflächen
-  Gewerbliche Bauflächen
-  Sonderbaufläche
Zweckbestimmung: Einzelhandel


Flächen für den überörtlichen Verkehr und für die örtlichen Hauptverkehrszüge

-  Hauptverkehrsstraßen
-  öffentliche Parkplätze

Grünflächen

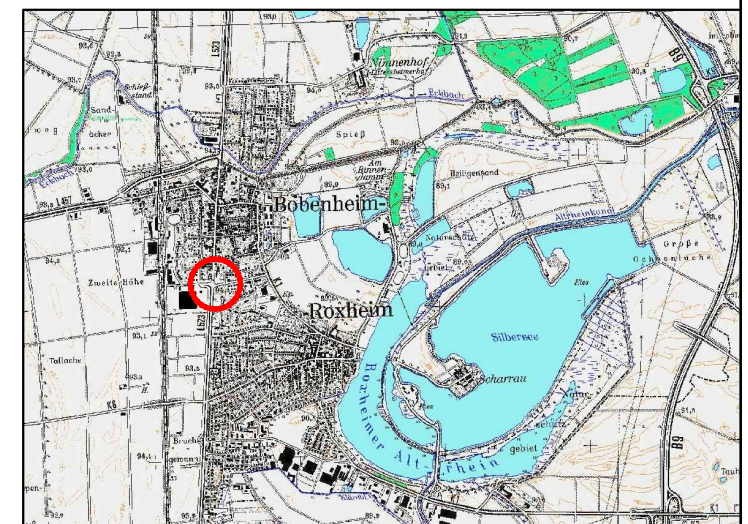
-  Grünflächen
-  Spielplatz/ Bolzplatz

Sonstige Planzeichen

-  Geltungsbereich der Flächennutzungsplan-Berichtigung

ÜBERSICHTSLAGEPLAN

O.M.



PISKE	BAUH.	GEMEINDE BOBENHEIM-ROXHEIM	PROJ.NR.	1345	FNP	
	PROJEKT	FLÄCHENNUTZUNGSPLAN II	BEARB.	VI		
	PLAN	1. BERICHTIGUNG DES FLÄCHENNUTZUNGSPLANES II "BOBENHEIM - ÖSTLICH FRANKENTHALER STRASSE"	GEZ.	JS	MASSSTB	1:2000
			BL.GR.	A3	DATUM	21.08. 2014
BAUH.						